



**КОМИТЕТ ИМУЩЕСТВЕННЫХ ОТНОШЕНИЙ
АДМИНИСТРАЦИИ ПЕРМСКОГО МУНИЦИПАЛЬНОГО ОКРУГА**

РЕШЕНИЕ

о размещении объектов № 198

Пермский край
Пермский округ

26.01.2023

Комитет имущественных отношений администрации Пермского муниципального округа разрешает Акционерному обществу «Газпром газораспределение Пермь» (ИНН 5902183841, ОГРН 1025900512670, почтовый адрес: 614000, г. Пермь, ул. Петропавловская, 43)

размещение объекта «Газопровод давлением до 1.2 Мпа, для размещения которого не требуется разрешения на строительство»

на землях государственная собственность на которые не разграничена

на срок 1 год с 26.01.2023г. по 25.01.2024г.

Местоположение: Пермский край, Пермский муниципальный округ, п. Сылва, ул. Большевикская, д. 50

Приложение: схема предполагаемых к использованию земель или части земельного участка.

Особые условия использования:

- 1) При установке газопровода учесть параметры ширины проезда улично-дорожной сети, во избежание сужения полосы отвода дороги.
- 2) При условии получения разрешения на производство земляных работ.

Председатель комитета
имущественных отношений администрации
Пермского муниципального округа



Д.В. Ракицкий
(подпись, печать)

Схема предполагаемых к использованию земель или части земельного участка

Объект: Газопровод давлением до 1,2 Мпа, для размещения которого не требуется разрешения на строительство

Местоположение: расположенных по адресу: край Пермский, Пермский м. р-н, с.п. Сылвенское, п. Сылва, ул. Большевикская, д. 50

Площадь земель или части земельного участка, кв.м.: 365

Категория земель: земли населенных пунктов

Вид разрешенного использования: -

Описание границ смежных землепользователей:

От точки н1 до точки н2 - земельный участок с кадастровым номером 59:32:0050027:13144

От точки н2 до точки н3 - земли общего пользования

От точки н3 до точки н5 - земельный участок с кадастровым номером 59:32:0050027:3897

От точки н5 до точки н10 - земли общего пользования








От точки н10 до точки н12 - земельный участок с кадастровым номером 59:32:0050027:15318

От точки н12 до точки н1 - земли общего пользования

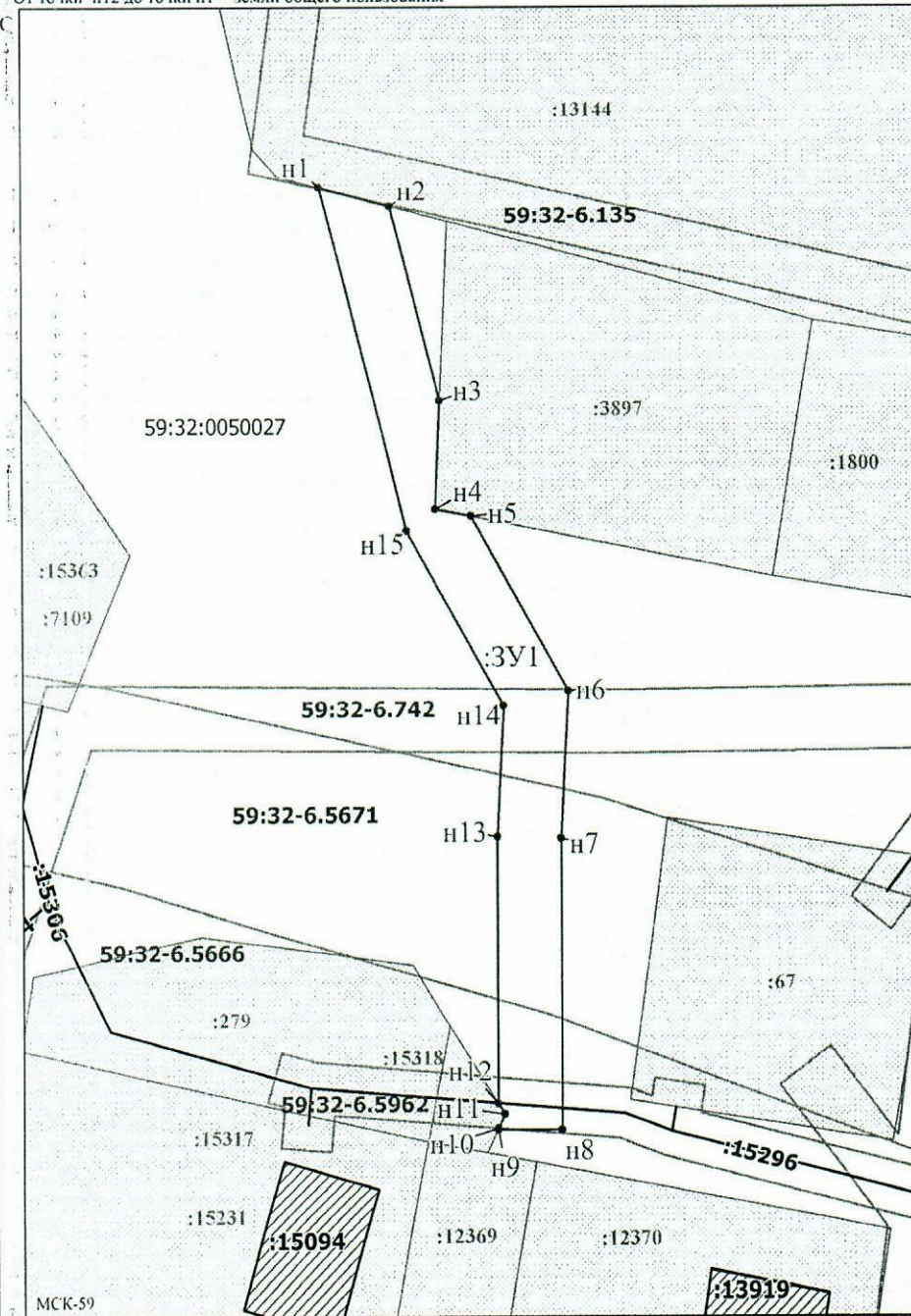
Каталог координат, м

| № точки границы | X | Y |
|-----------------|-----------|------------|
| н1 | 520048.11 | 2262359.10 |
| н2 | 520046.61 | 2262364.63 |
| н3 | 520031.19 | 2262368.51 |
| н4 | 520022.92 | 2262368.14 |
| н5 | 520022.37 | 2262370.95 |
| н6 | 520008.81 | 2262378.52 |
| н7 | 519997.41 | 2262377.92 |
| н8 | 519974.96 | 2262377.92 |
| н9 | 519974.96 | 2262372.92 |
| н10 | 519975.10 | 2262372.92 |
| н11 | 519976.23 | 2262373.43 |
| н12 | 519977.04 | 2262372.92 |
| н13 | 519997.54 | 2262372.92 |
| н14 | 520007.63 | 2262373.45 |
| н15 | 520021.23 | 2262365.86 |
| н1 | 520048.11 | 2262359.10 |

Условные обозначения:

-  - предполагаемый участок земель, на которых планируется размещение объекта
-  - границы и номер земельного участка, сведения о которых внесены в ЕГРН
-  - границы и номер объекта капитального строительства, сведения о которых внесены в ЕГРН
-  - граница кадастрового квартала
-  - зоны с особыми условиями использования территории, сведения о которых внесены в ЕГРН
-  - обозначение запрашиваемого земельного участка
-  н1 - характеристическая точка границ земель или части земельного участка

59:32:0050027 - номер кадастрового квартала



Масштаб 1:400

Заявитель: _____ / Егошина И.В.
 МП _____ (подпись, расшифровка подписи)

(для юридических лиц
и индивидуальных предпринимателей)